

Простое товарищество в составе:

ОАО «Мосгипротранс»;
СРО №0012/4-2015-7717023413-И-023 от 07.07.2015
СРО №0022-08-2015-7717023413-П-065
от 14.07.2015

ОАО «Нижегородметропроект»;
СРО №0090.03-2011-5257043968-И-014 от 05.06.15
СРО 0022.08-2009-5257043968-П-022 от 17.10.2016

ООО «Китайская Инженерная
Железнодорожная Корпорация
«ЭР ЮАНЬ»
СРО №0140-2015-9909416852-И-023 от 18.03.15
СРО №115990289-01 от 19.03.15

Заказчик: ОАО «Скоростные магистрали»

**Участок Москва-Казань
высокоскоростной железнодорожной магистрали
«Москва – Казань – Екатеринбург» (ВСМ 2)**


Градостроительная документация

**Проект планировки и проект межевания территорий
размещения объекта «участок Москва – Казань
высокоскоростной железнодорожной магистрали
Москва – Казань – Екатеринбург (ВСМ 2)»**

ст. Аэропорт ВСМ (искл.) (Н.Новгород) – ст. Чебоксары ВСМ (вкл.)

**Нижегородская область
Богородский район**

**Проект межевания территории линейного объекта капитального
строительства федерального значения – «участка Москва –
Казань высокоскоростной железнодорожной магистрали Москва
– Казань – Екатеринбург (ВСМ 2)**



Графические материалы.

25/15-52.4-ПМ-4.4.1.2

Том 4.4.1.2

Часть 2

2017



Простое товарищество в составе:

ОАО «Мосгипротранс»

ОАО «Нижегородметропроект»

ООО «Китайская Инженерная
Железнодорожная Корпорация
«ЭР ЮАНЬ»

СРО №0012/4-2015-7717023413-И-023 от 07.07.2015
СРО №0022-08-2015-7717023413-И-065
от 14.07.2015

СРО №0090.03-2011-5257043968-И-014 от 05.06.15
СРО 0022.08-2009-5257043968-И-022 от 17.10.2016

СРО №0140-2015-9909416852-И-023 от 18.03.15
СРО №115990289-01 от 19.03.15

Заказчик: ОАО «Скоростные магистрали»

**Участок Москва-Казань
высокоскоростной железнодорожной магистрали
«Москва – Казань – Екатеринбург» (ВСМ 2)**

Градостроительная документация

**Проект планировки и проект межевания территорий размещения
объекта «участок Москва – Казань высокоскоростной
железнодорожной магистрали
Москва – Казань – Екатеринбург (ВСМ 2)»**

ст. Аэропорт ВСМ (искл.) (Н.Новгород) – ст. Чебоксары ВСМ (вкл.)

**Нижегородская область
Богородский район**

**Проект межевания территории линейного объекта капитального
строительства федерального значения – «участка Москва – Казань
высокоскоростной железнодорожной магистрали Москва – Казань –
Екатеринбург (ВСМ 2)**

**Графические материалы.
25/15-52.4-ПМ-4.4.1.2
Том 4.4.1.2
Часть 2**

Инв. № подл.	Подпись и дата	Взам. инв. №	Заместитель генерального директора по производству	М.А. Сухарев
			Главный инженер проекта ОАО «Мосгипротранс»	М.Е. Приезжев
			Главный инженер ОАО «Нижегородметропроект»	А.З. Закиров
			Главный инженер проекта ОАО Нижегородметропроект»	С.Н. Туренский
			Директор проекта ООО «Китайская Инженерная Железнодорожная Корпорация «ЭР ЮАНЬ»	Чэнь Ле
			Главный инженер проекта ООО «Китайская Инженерная Железнодорожная Корпорация «ЭР ЮАНЬ»	Линь Сяолун

Заказчик: ОАО «Скоростные магистрали»

**Участок Москва-Казань
высокоскоростной железнодорожной магистрали
«Москва – Казань – Екатеринбург» (ВСМ 2)**

Градостроительная документация

**Проект планировки и проект межевания территорий
размещения объекта «участок Москва – Казань
высокоскоростной железнодорожной магистрали
Москва – Казань – Екатеринбург (ВСМ 2)»**

ст. Аэропорт ВСМ (искл.) (Н.Новгород) – ст. Чебоксары ВСМ (вкл.)

**Нижегородская область
Богородский район**

**Проект межевания территории линейного объекта капитального
строительства федерального значения – «участка Москва –
Казань высокоскоростной железнодорожной магистрали
Москва – Казань – Екатеринбург (ВСМ 2)**

Графические материалы.

25/15-52.4-ПМ-4.4.1.2

**Том 4.4.1.2
Часть 2**

Главный инженер

В.П. Левшунов

Главный инженер комплексного проекта

М.Е. Приезжев

Руководитель отдела планировки и межевания
территории

Д.Х. Шалахина



Инов. № подл.	Подпись и дата	Взам. инв. №

АДМИНИСТРАЦИЯ ГОРОДА НИЖНЕГО НОВГОРОДА
МУНИЦИПАЛЬНОЕ ПРЕДПРИЯТИЕ ГОРОДА НИЖНЕГО НОВГОРОДА



Гарантийное письмо: №541 от 24.07.15г

Свидетельство № 2011-45647741-П-52

Заказчик: ОАО «Мосгипротранс»

**Участок Москва-Казань
высокоскоростной железнодорожной магистрали
«Москва – Казань – Екатеринбург» (ВСМ 2)**

Градостроительная документация

**Проект планировки и проект межевания территорий размещения
объекта «участок Москва – Казань высокоскоростной
железнодорожной магистрали
Москва – Казань – Екатеринбург (ВСМ 2)»**

ст. Аэропорт ВСМ (искл.) (Н.Новгород) – ст. Чебоксары ВСМ (вкл.)

**Нижегородская область
Богородский район**

**Проект межевания территории линейного объекта капитального
строительства федерального значения – «участка Москва – Казань
высокоскоростной железнодорожной магистрали Москва – Казань –
Екатеринбург (ВСМ 2)**

Графические материалы.

25/15-52.4-ПМ-4.4.1.2

Том 4.4.1.2

Часть 2

Директор института

Главный архитектор института

Начальник отдела Генплана

Начальник отделения, ГИП

Начальник отделения, ГАП



Е.В. Усанов

Ю.Н. Карцев

В.М. Парфенов

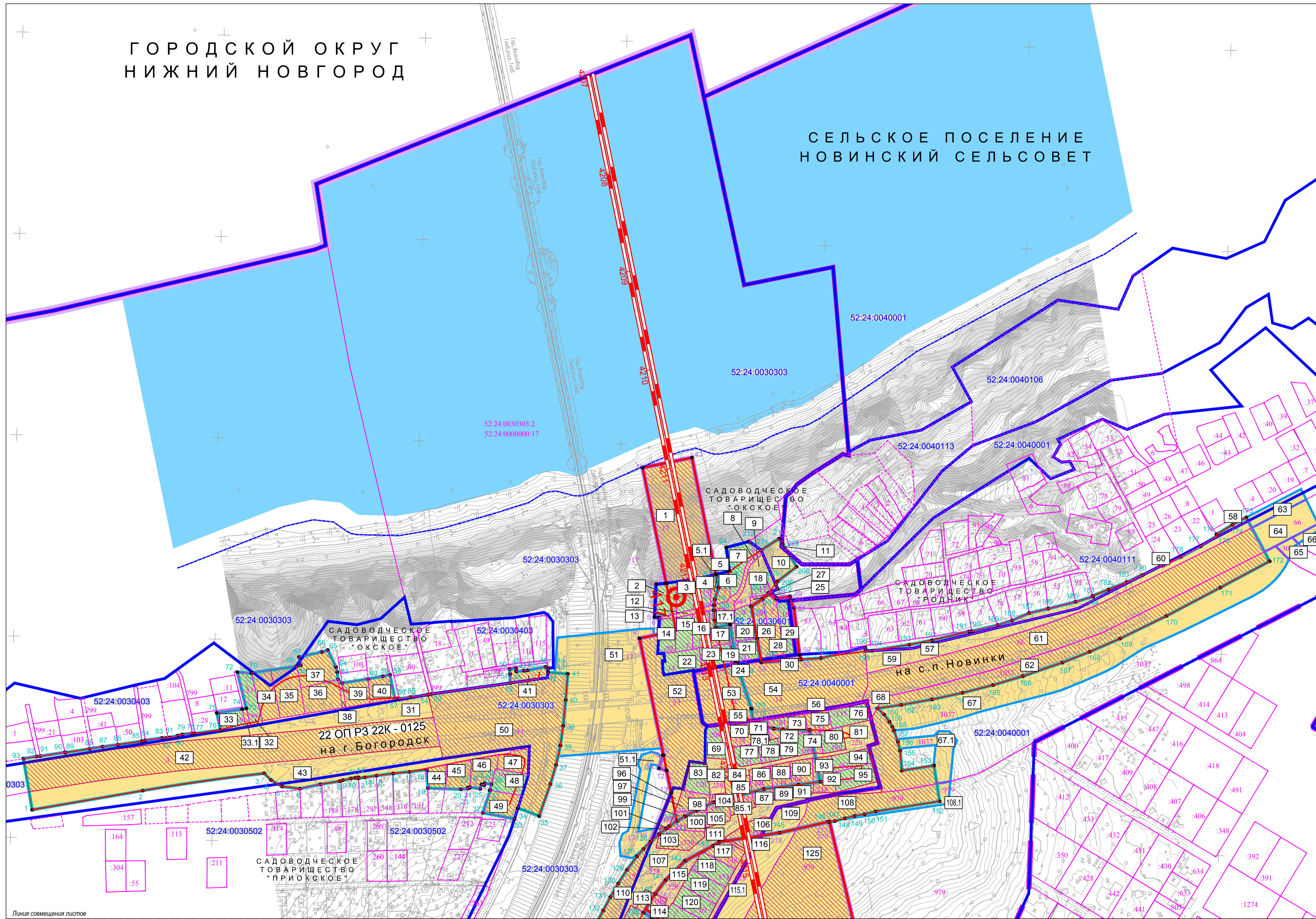
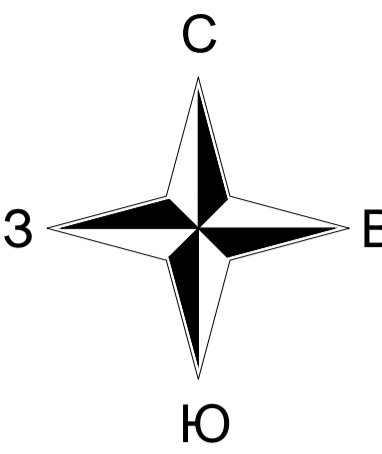
Н.А. Валуйская

И.В. Смирнова

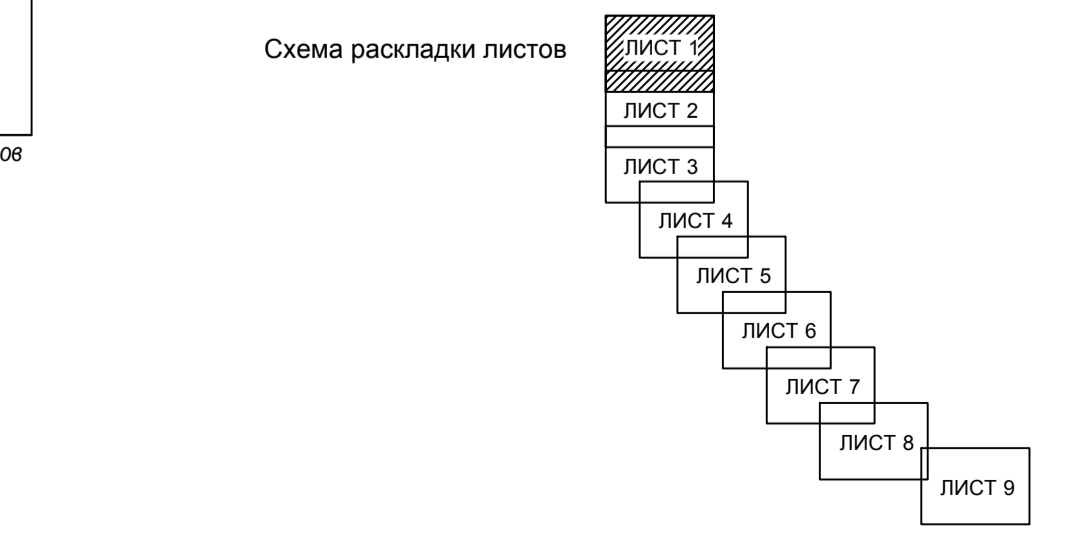
2017

РОССИЙСКАЯ ФЕДЕРАЦИЯ

Взам. инв. №	
Подпись и дата	
Инв. № подл.	

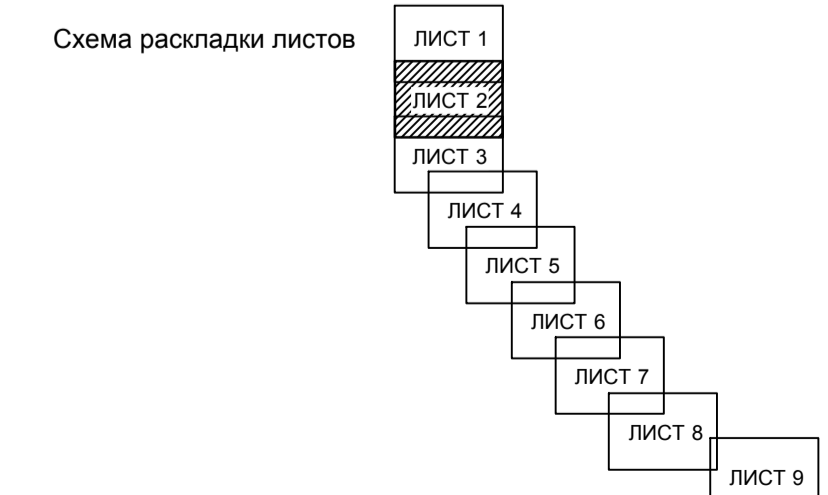
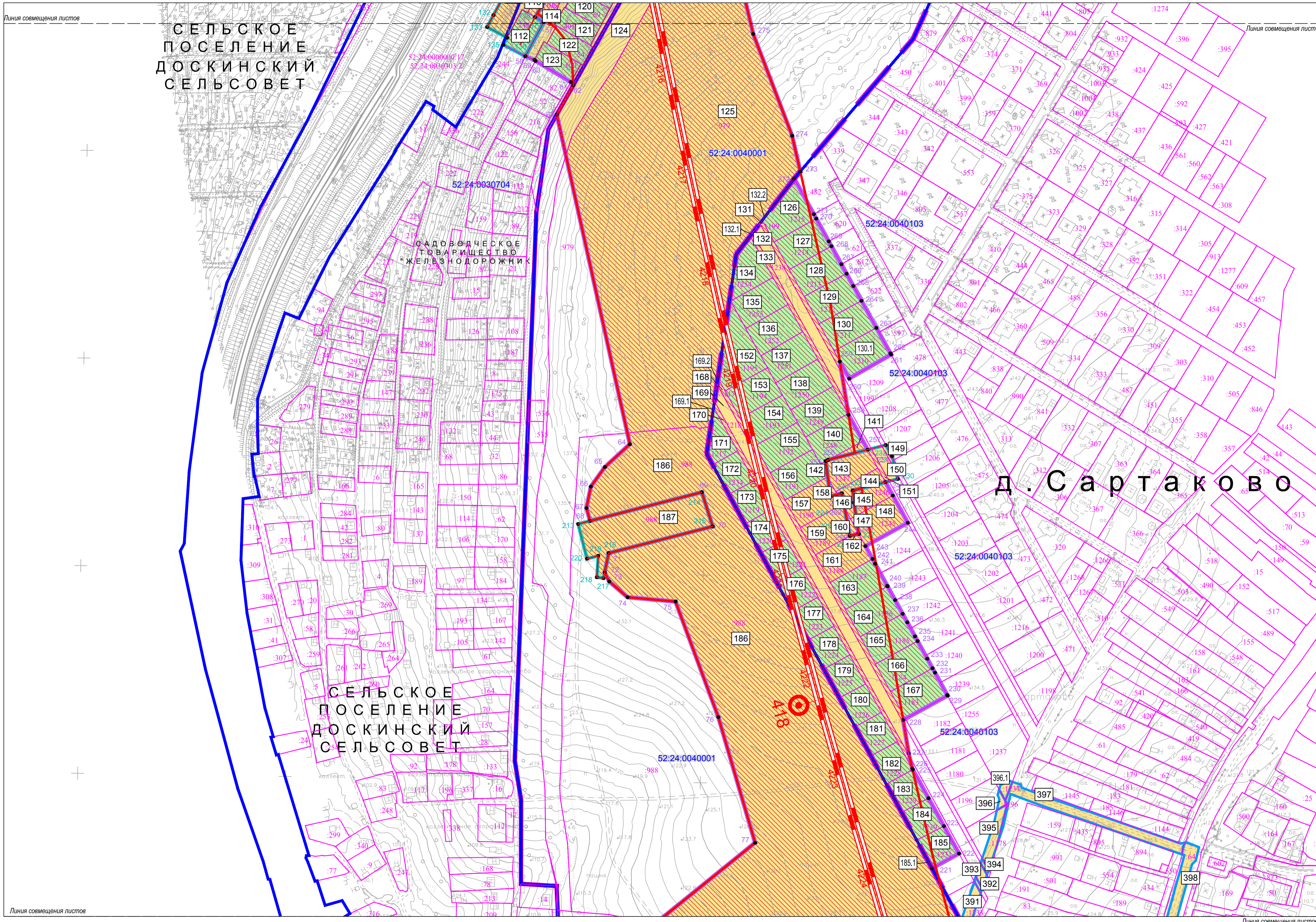
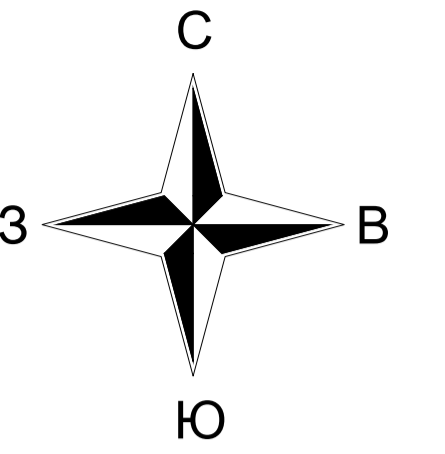


- Условные обозначения:
- Границы административные
 - Граница муниципального района
 - Граница сельского поселения
 - Граница населенного пункта
 - Границы территорий, земельных участков, красные линии
 - Проектируемые красные линии
 - Проектируемые красные линии линейного объекта ВСМ
 - Характерные точки зоны планируемого размещения ВСМ
 - Характерные точки зоны планируемого размещения объектов инженерной и транспортной инфраструктуры
 - Границы зоны планируемого размещения объекта федерального значения участка Москва-Казань ВСМ 2
 - Границы зон планируемого размещения объектов инженерной и транспортной инфраструктуры
 - Граница кадастрового квартала
- 52:24:0040001 Номер кадастрового квартала
- Границы земельных участков, сведения о которых есть в ГКН
 - Номера земельных участков, сведения о которых есть в ГКН
 - Границы земельных участков, сведения о которых отсутствуют в ГКН
 - Изменяемый земельный участок, предполагаемый к изъятию
 - Образующий земельный участок
 - Образующий земельный участок, предполагаемый к изъятию
 - Обременяемые земельные участки и (или) их части
 - Ось трассы проектируемой ВСМ 2
 - Километраж трассы
 - Пикетаж трассы
 - Номера изменяемых, образуемых, обременяемых земельных участков и их частей, предполагаемого к изъятию
 - Граница лесного квартала
 - Номер лесного квартала
 - Земли водного фонда



ПРИМЕЧАНИЯ:

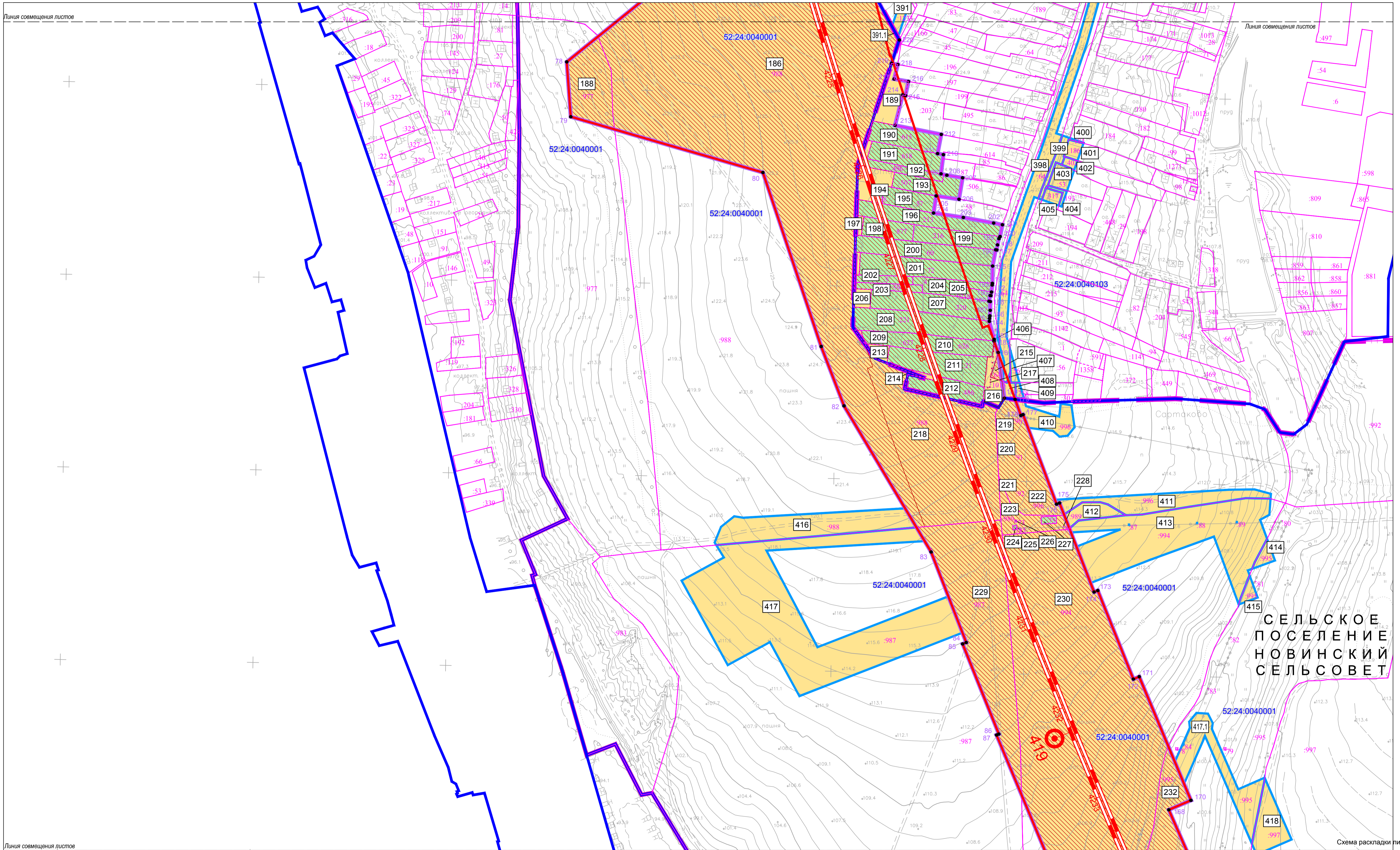
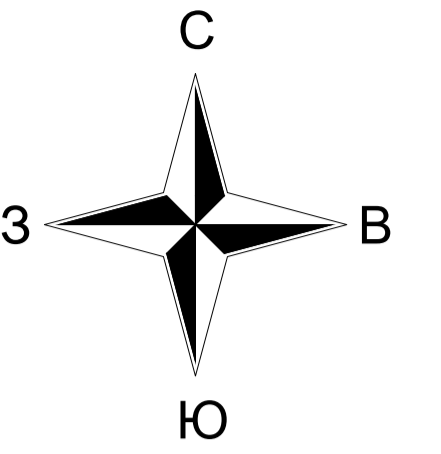
1. Ведомость образуемых, изменяемых и обременяемых земельных участков приведена в таблице 2.1 пояснительной записки проекта межевания территории.
2. Каталог координат характерных точек зоны планируемого размещения объекта ВСМ 2 приведен в таблице 3.1 пояснительной записки проекта межевания территории.
3. Каталог координат характерных точек зоны планируемого размещения объектов инженерной и транспортной инфраструктуры приведен в таблице 4.1 пояснительной записки проекта межевания территории.
4. Каталоги координат поворотных точек образуемых, изымаемых и обременяемых земельных участков приведены в ведомости 5 пояснительной записки проекта межевания территории.
5. Санитарный разрыв будет рассчитан по результатам инструментальных измерений и представлен в материалах оценки воздействия на окружающую среду.



ПРИМЕЧАНИЕ: УСЛОВНЫЕ ОБОЗНАЧЕНИЯ ПРИВЕДЕНЫ НА ЛИСТЕ 1

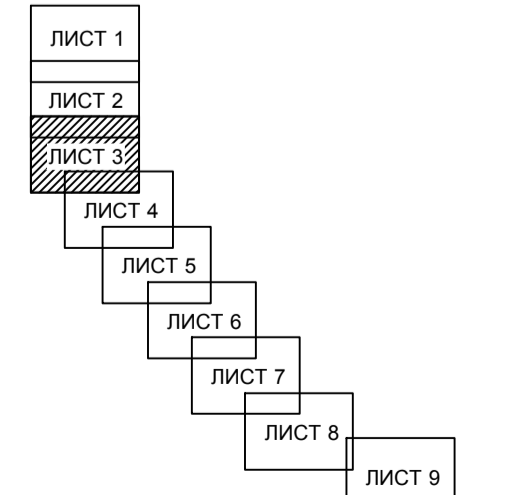
Изм.	Кол. уч.	Лист	№ док.	Подп.	Дата

52/15-52.4-ПМ-4.4.1.2



СЕЛЬСКОЕ
ПОСЕЛЕНИЕ
НОВИНСКИЙ
СЕЛЬСОВЕТ

Схема раскладки листов



ПРИМЕЧАНИЕ: УСЛОВНЫЕ ОБОЗНАЧЕНИЯ ПРИВЕДЕНЫ НА ЛИСТЕ 1

Изм.	Кол. уч.	Лист	№ док.	Подп.	Дата

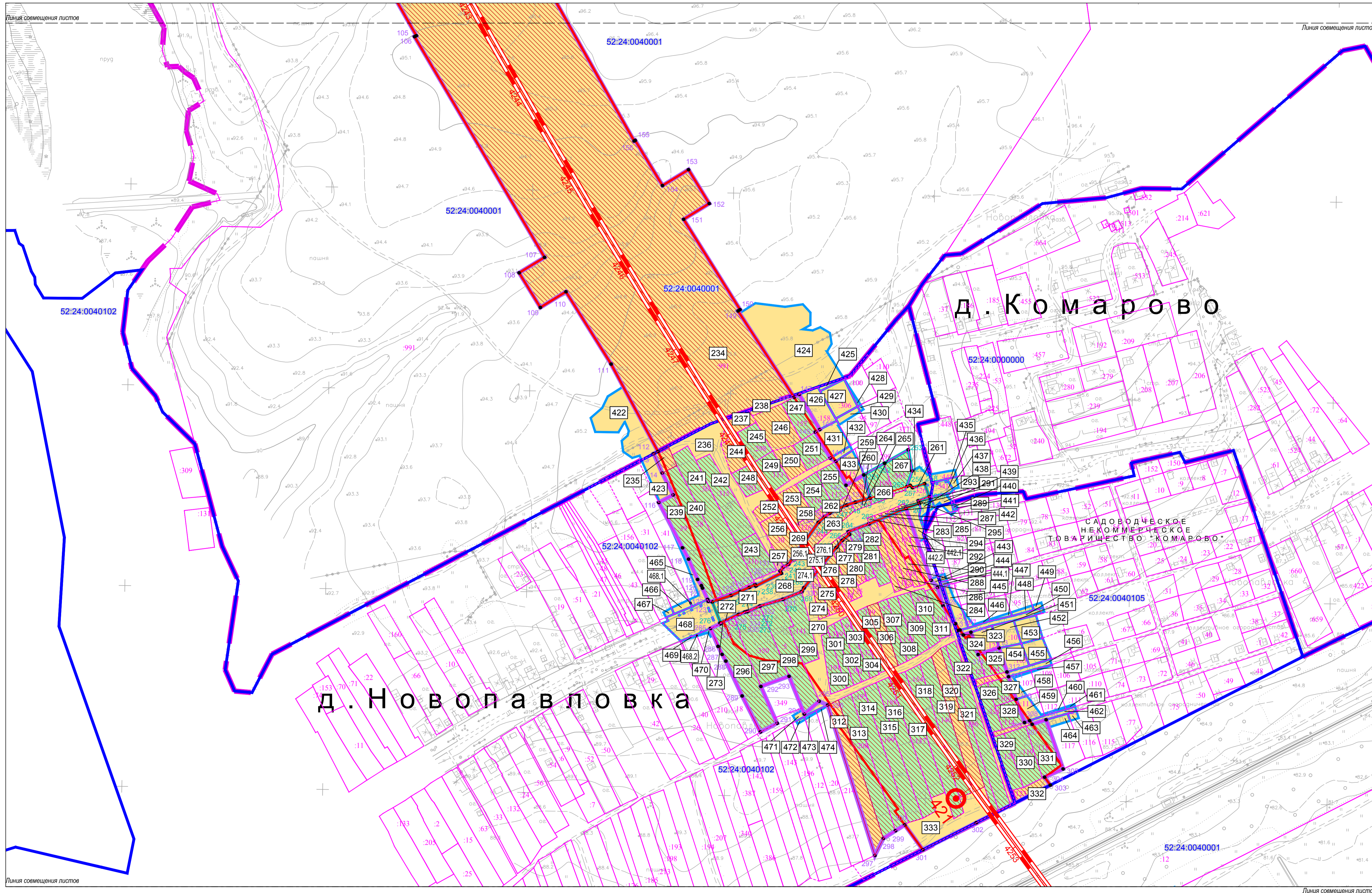
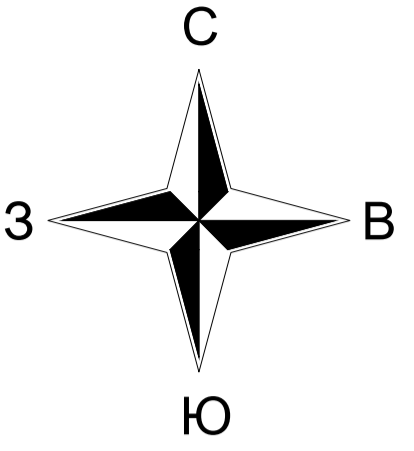
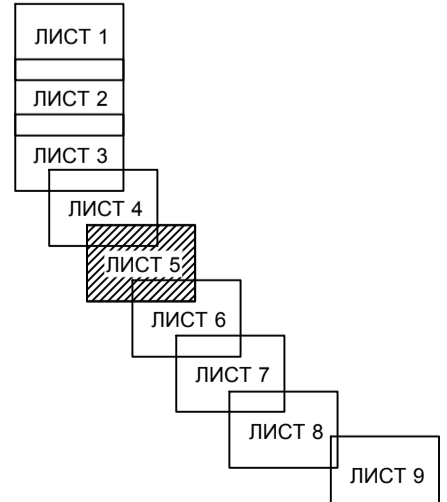


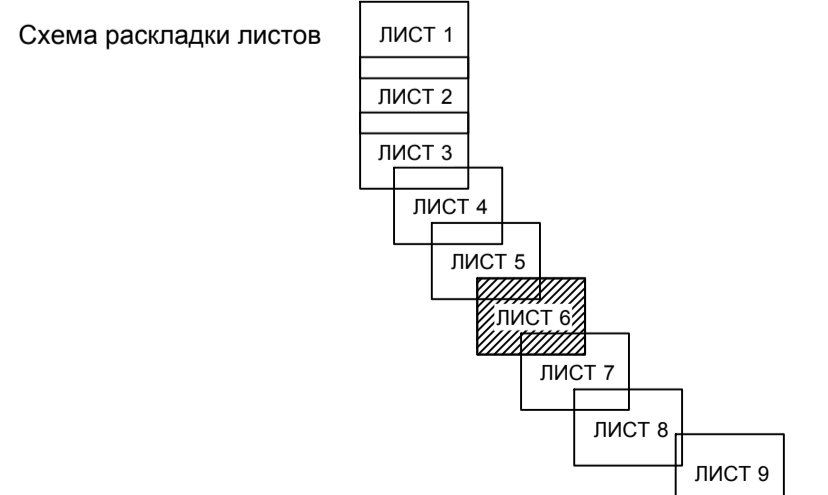
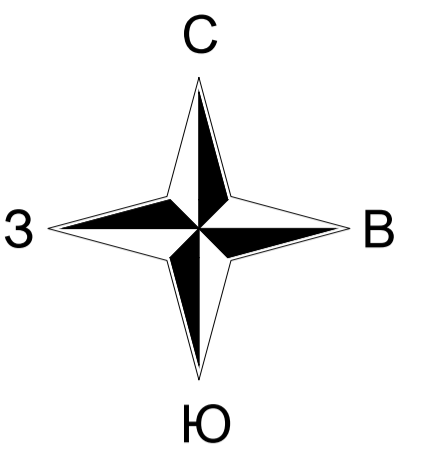
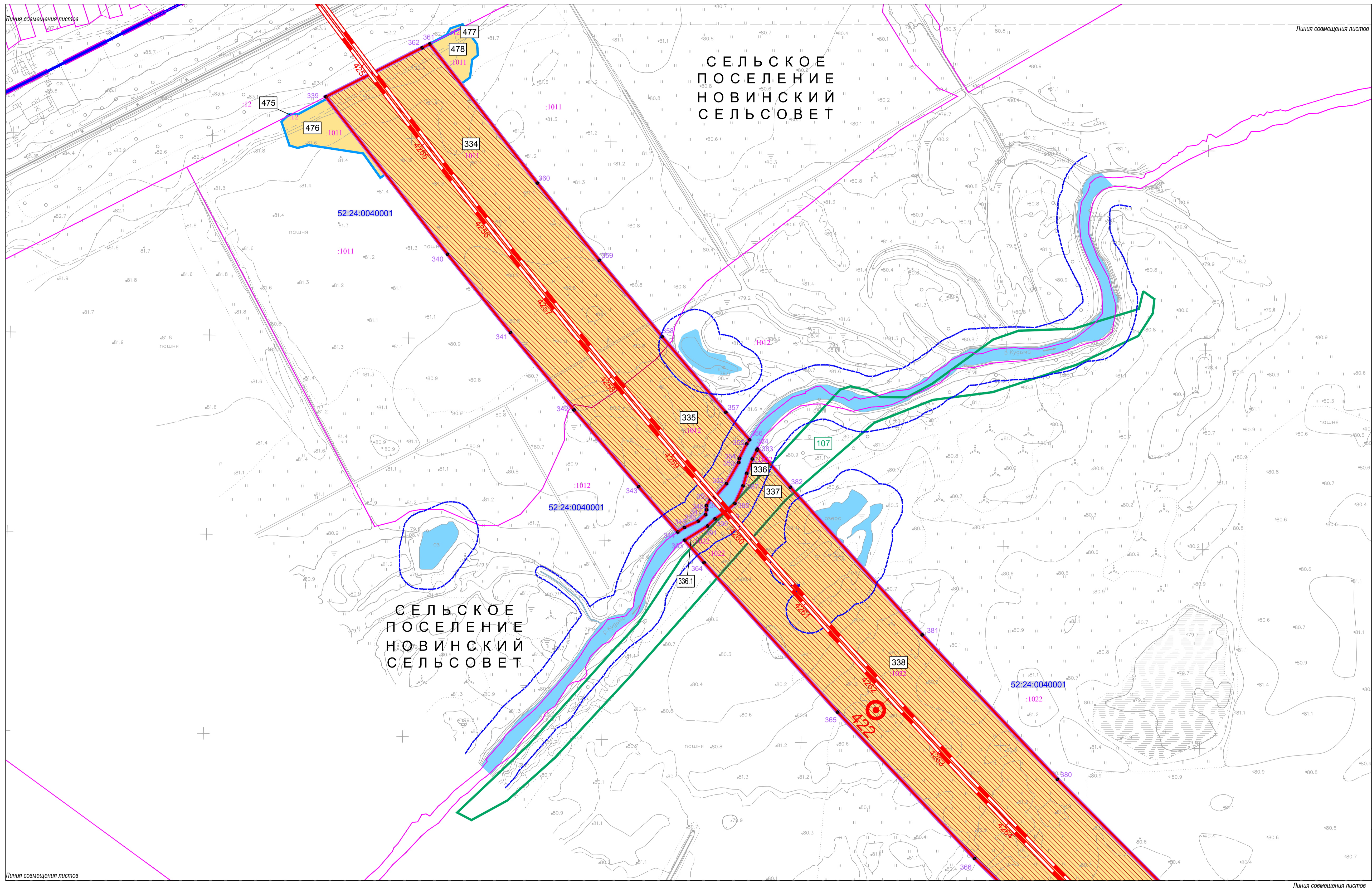
Схема раскладки листов



ПРИМЕЧАНИЕ: УСЛОВНЫЕ ОБОЗНАЧЕНИЯ ПРИВЕДЕНЫ НА ЛИСТЕ 1

Изм.	Кол. уч.	Лист	№ док.	Подп.	Дата	Лист
						5

52:15-52.4-ПМ-4.4.1.2
Формат А1

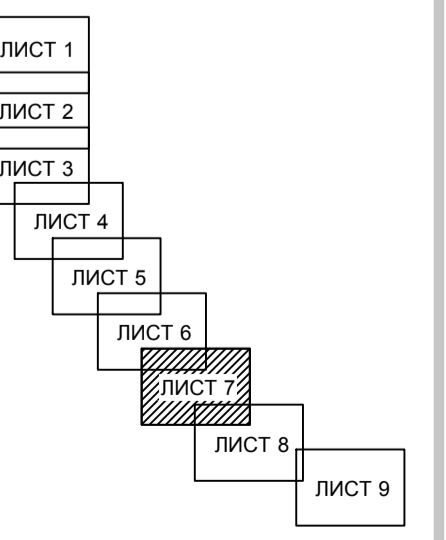
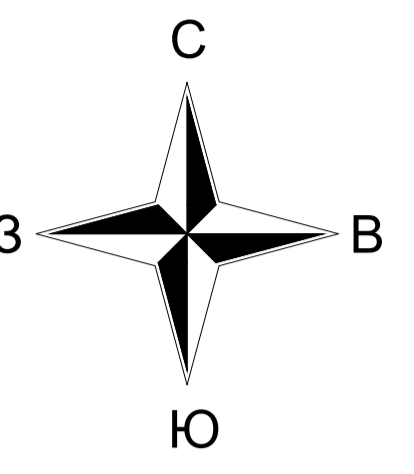
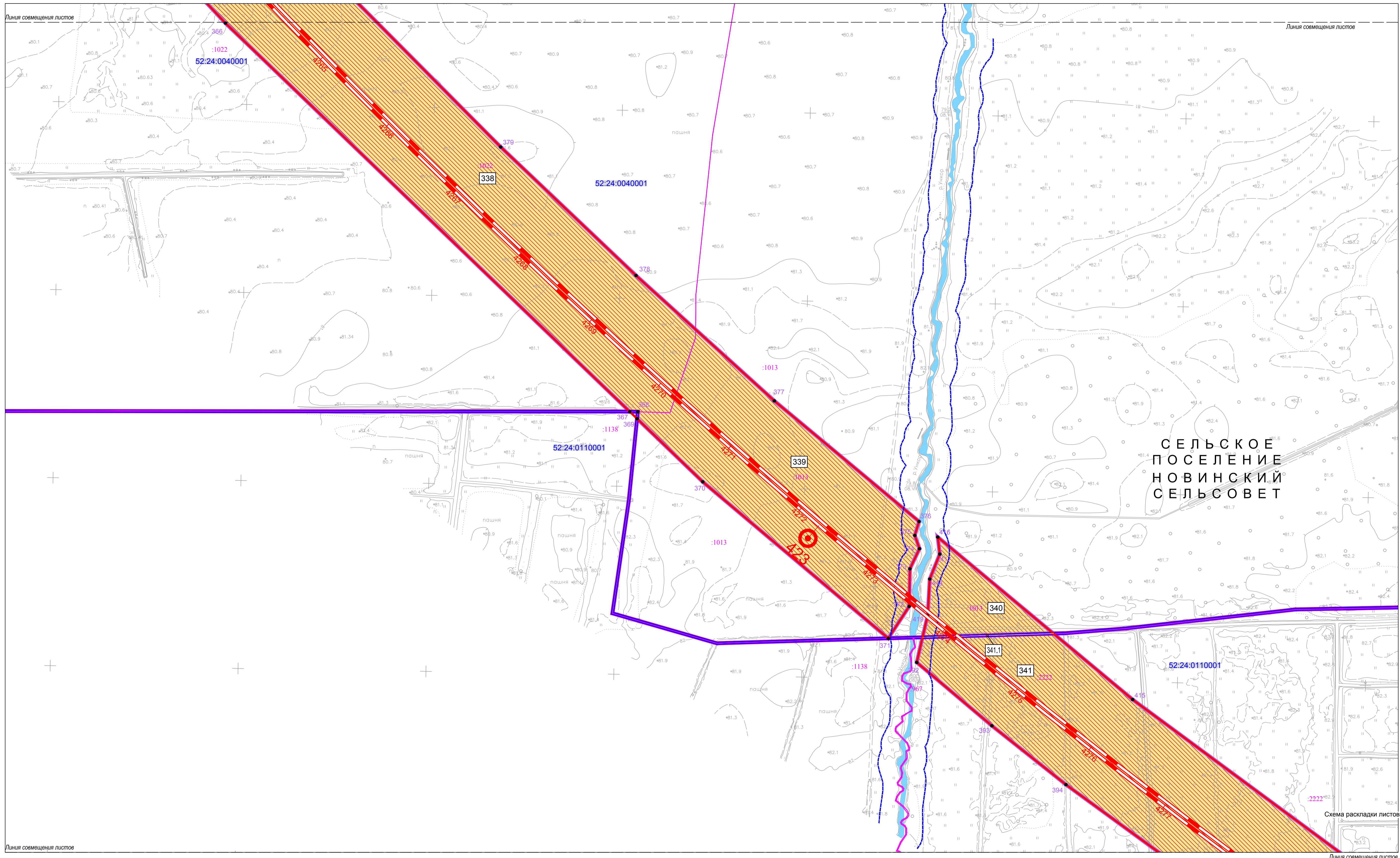


ПРИМЕЧАНИЕ: УСЛОВНЫЕ ОБОЗНАЧЕНИЯ ПРИВЕДЕНЫ НА ЛИСТЕ 1

Изм.	Кол. уч.	Лист	№ док.	Подп.	Дата	Лист
						6

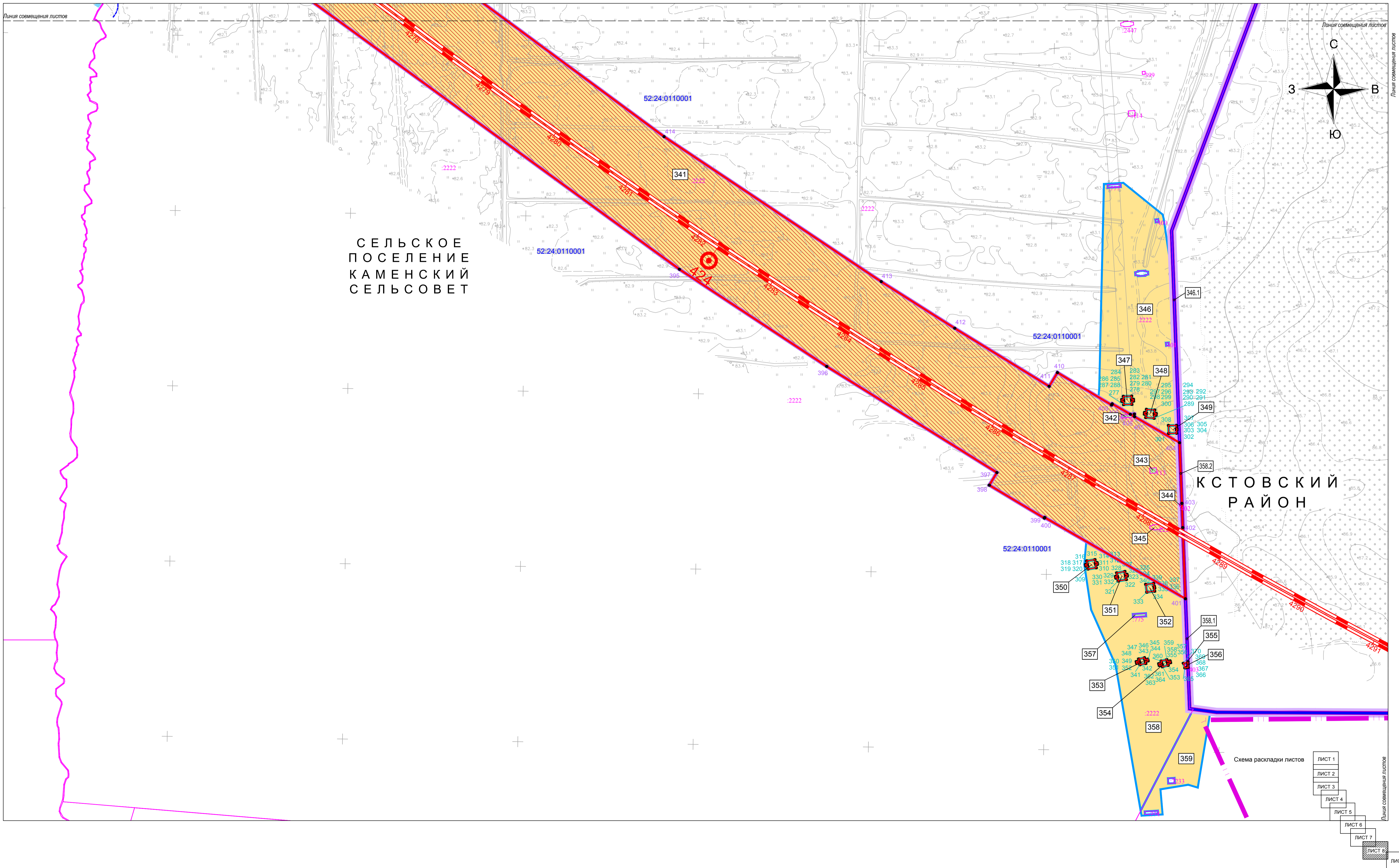
БОГОРОДСКИЙ МУНИЦИПАЛЬНЫЙ РАЙОН НИЖЕГОРОДСКОЙ ОБЛАСТИ

ЧЕРТЕЖ МЕЖЕВАНИЯ ТЕРРИТОРИИ



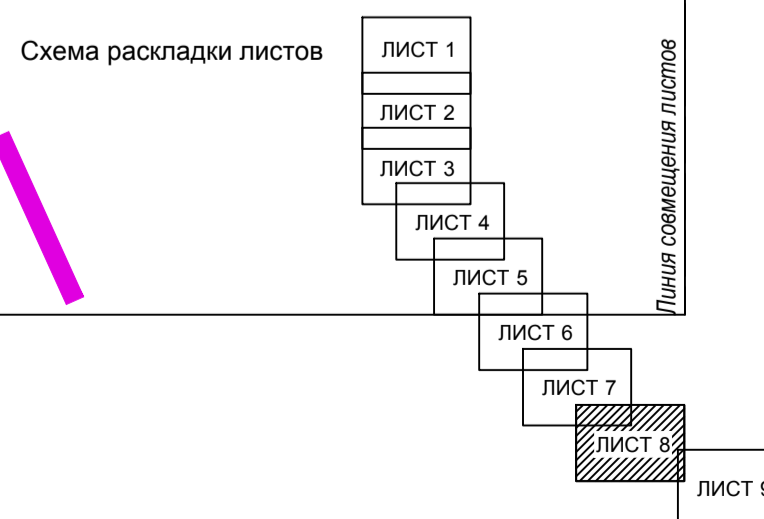
ПРИМЕЧАНИЕ: УСЛОВНЫЕ ОБОЗНАЧЕНИЯ ПРИВЕДЕНЫ НА ЛИСТЕ 1

Изм.	Кол. уч.	Лист № док.	Подп.	Дата	52/15-52.4-ПМ-4.4.1.2	Лист 7
					Формат А1	



СЕЛЬСКОЕ
ПОСЕЛЕНИЕ
КАМЕНСКИЙ
СЕЛЬСОВЕТ

КСТОВСКИЙ
РАЙОН



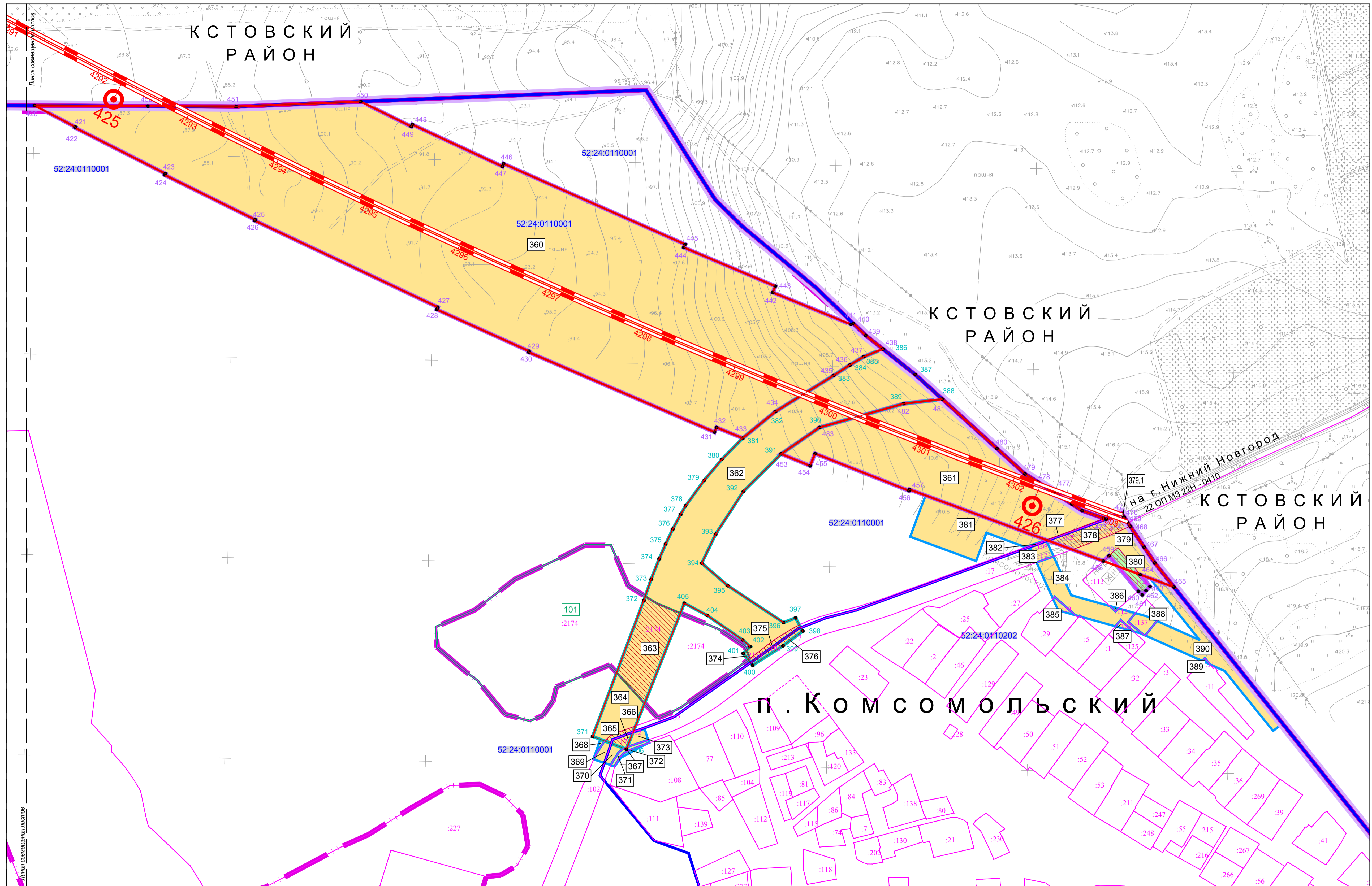
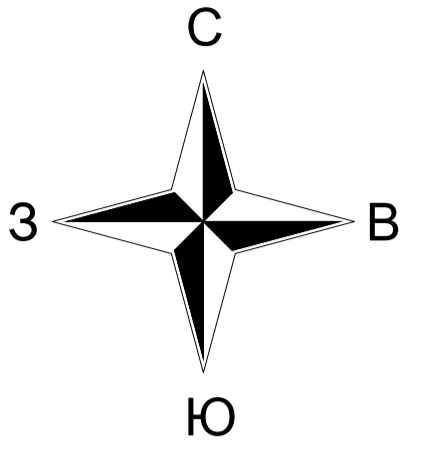
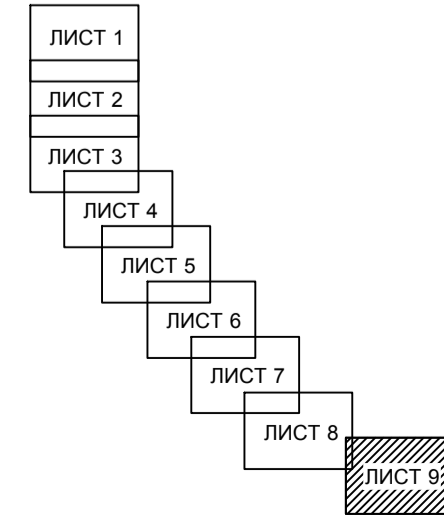


Схема раскладки листов



ПРИМЕЧАНИЕ: УСЛОВНЫЕ ОБОЗНАЧЕНИЯ ПРИВЕДЕНЫ НА ЛИСТЕ 1

				52/15-52.4-ПМ-4.4.1.2		
				ПРОЕКТ МЕЖЕВАНИЯ ТЕРРИТОРИИ ЛИНЕЙНОГО ОБЪЕКТА КАПИТАЛЬНОГО СТРОИТЕЛЬСТВА ФЕДЕРАЛЬНОГО ЗНАЧЕНИЯ - "УЧАСТКА МОСКВА-КАЗАНЬ ВЫСОКОСКОРОСТНОЙ ЖЕЛЕЗНОДОРОЖНОЙ МАГИСТРАЛИ МОСКВА-КАЗАНЬ-ЕКАТЕРИНБУРГ (ВСМ 2)"		
Изм.	Кол. уч.	Лист № док.	Подп.	Дата	Нижегородская область	Стадия
					Богородский район	Лист
						Листов
					ПМ	9
					Чертеж межевания территории	
					М 1:2 000	
				Институт развития города Нижегородской области		

Формат А1